



## RAMO 33 FONDO PARA LA INFRAESTRUCTURA SOCIAL MUNICIPAL

### A LOS HABITANTES DE NUEVO LAREDO

El Gobierno Municipal de Nuevo Laredo 2016-2018 y el Consejo de Desarrollo Social Municipal, hace del conocimiento que en el acta de asamblea Quincuagesima Seccion Ordinaria celebrada el día 11 de Mayo de 2018, donde se estipula el monto de los recursos al Municipio, la relación de las obras que serán ejecutadas las colonias y/o localidades beneficiadas en los proyectos seleccionados a ejecutar a través del Fondo de Infraestructura Social Municipal (FISM, Ramo 33), que prevé recursos para abatir el rezago social en obras de infraestructura en barrios, colonias y con mayor índice de rezago social y pobreza extrema ampliando la cobertura para introducción y mejorar la calidad de los servicios básicos, promoviendo un desarrollo ordenado, privilegiando la atención a la población y zonas de atención prioritaria, así como localidades correspondientes al Consejo Nacional de Evolución de la Política de Desarrollo Social (CONEVAL), esto con el fin de dar cumplimiento a lo dispuesto en el decreto del presupuesto de egresos de la federación y la publicación al respecto en el periódico oficial de la federación del estado de Tamaulipas en el Tomo CXLLL con fecha de 31 de Enero de 2018.

### FONDO DE INFRAESTRUCTURA SOCIAL MUNICIPAL 2018 CONSEJO DE DESARROLLO SOCIAL PARA EL BIENESTAR SOCIAL MUNICIPAL

Acta de asamblea para la validación y aprobación de la propuesta de inversión de FISM (Ramo 33) 2018 reunidos los integrantes del Consejo de Desarrollo para el Bienestar Social Municipal el día 27 de Abril de 2018 a las 17:10 horas en la Sala de Juntas del Edificio anexo de la Presidencia Municipal ubicado en Juárez esq. con calle Héroe de Nacatáz, con la finalidad de analizar y autorizar democráticamente los proyectos considerados en la propuesta de inversión del Fondo de Infraestructura Social Municipal (FISM, Ramo 33) ejercicio 2018 se constató quórum legal con la presencia de cuatro consejeros, el paquete Ramo 33 quedó integrado por 41 obras propuestas a ejecutar en el 2018, en base en los artículos 10 y 17 del Presupuesto de Egresos de la Federación, mismos que se sometió a votación de los consejeros, resultando aprobada de forma unánime, la cual se enlista a continuación:

#### RELACIÓN DE PROPUESTAS DE OBRAS PARA EL PROGRAMA FISM (RAMO 33) 2018

**TECHO FINANCIERO**

**\$**

**50,286,744.84**

NUM	ZONA AGEB	ZONAS ZAP 2018	RUBRO	SUBCLASIFICACION	MODALIDAD DEL PROYECTO	INCIDENCIA	DESCRIPCION DE LA OBRA	COLONIA	CANTIDAD	UNIDAD	POBLACION BENEFICIADA
1	238-1	238-1	SALUD	DISPENSARIO MEDICO	CONSTRUCCION	DIRECTA	CONSTRUCCION DE DISPENSARIO MEDICO EN ARTICULO 6 ENTRE PROMETEO Y ARTICULO 123, COLONIA TOBOGANES	TOBOGANES	2,255.17	M2	10,000
2	238-1	238-1	SALUD	DISPENSARIO MEDICO	EQUIPAMIENTO	DIRECTA	EQUIPAMIENTO DE DISPENSARIO MEDICO EN ARTICULO 6 ENTRE PROMETEO Y ARTICULO 123, COLONIA TOBOGANES.	TOBOGANES	1.00	LOTE	10,000

3	253-6		URB	COMEDOR COMUNITARIO	CONSTRUCCION	DIRECTA	CONSTRUCCION DE COMEDOR COMUNITARIO EN CALLE ARTICULO 123 ESQUINA CON ARTICULO 20, COLONIA BONITO TOBOGANES	BONITO TOBOGANES	<b>1,340.88</b>	M2	340
4	253-6		URB	COMEDOR COMUNITARIO	EQUIPAMIENTO	DIRECTA	EQUIPAMIENTO DE COMEDOR COMUNITARIO EN CALLE ARTICULO 123 ESQUINA CON AVENIDA ARTICULO 20, COLONIA BONITO TOBOGANES.	BONITO TOBOGANES	<b>1.00</b>	LOTE	340
5	262-5		URB	COMEDOR COMUNITARIO	EQUIPAMIENTO	DIRECTA	EQUIPAMIENTO DE CENTRO COMUNITARIO UBICADO EN LA CALLE BADIAN ENTRE EMILIANO ZAPATA Y BABACO, EN LA COLONIA AMPLIACION EL NOGAL	AMPLIACION EL NOGAL	<b>1.00</b>	LOTE	2,500
6	N/A	N/A	AYS	AGUA POTABLE	CONSTRUCCION	DIRECTA	CONSTRUCCION DE RED DE DISTRIBUCION DE AGUA POTABLE POR BLVD CARLOS CANSECO GONZALEZ ENTRE PRIVADA MANUEL ADAME GARZA (MUSAS) Y PENELOPE OLIMPICOS (URANO), POR PENELOPE OLIMPICOS (URANO) ENTRE BLVD CARLOS CANSECO GONZALEZ Y SIRIA Y POR PROLONGACION SIRIA ENTRE PENELOPE OLIMPICOS (URANO) Y LIMITE NORTE, EN LA COLONIA LOS ARTISTAS II.	LOS ARTISTAS II	<b>1,206.00</b>	ML	105
7	259-3		AYS	AGUA POTABLE	CONSTRUCCION	DIRECTA	CONSTRUCCION DE RED DE DISTRIBUCION DE AGUA POTABLE POR INGENIEROS ENTRE CAMPESINOS Y GANADEROS, POR GANADEROS ENTRE INGENIEROS Y GEOLOGOS, POR GEOLOGOS ENTRE GANADEROS Y PROLONGACION TORRES, POR PROLONGACION TORRES ENTRE GEOLOGOS Y PROLONGACION GEOLOGOS Y POR PROLONGACION GEOLOGOS ENTRE PROLONGACION TORRES Y LIMITE PONIENTE, EN LA COLONIA ANEXO SOLIDARIDAD.	ANEXO SOLIDARIDAD	<b>554.00</b>	ML	60
8	242-8	242-8	AYS	AGUA POTABLE	CONSTRUCCION	DIRECTA	CONSTRUCCION DE LINEA DE AGUA POTABLE EN PRIVADA ARTICULO 21 ENTRE ARTICULO 123 Y LIMITE SUR, EN LA COLONIA CONSTITUCIONAL.	CONSTITUCIONAL	<b>182.00</b>	ML	35
9	279-0	279-0	AYS	AGUA POTABLE	CONSTRUCCION	DIRECTA	CONSTRUCCION DE RED DE DISTRIBUCION DE AGUA POTABLE POR EDUARDO GUZMAN ENTRE ROMA Y ANALOGA, POR RIO MISISIPI ENTRE ROMA Y ANALOGA, POR RIO DE LAS NUECES ENTRE ROMA Y ANALOGA Y POR ANALOGA ENTRE EDUARDO GUZMAN Y RIO LOIRA, EN LA COLONIA 1o DE ENERO.	1 DE ENERO	<b>968.00</b>	ML	400

10	230-5		AYS	AGUA POTABLE	CONSTRUCCION	DIRECTA	CONSTRUCCION DE RED DE DISTRIBUCION DE AGUA POTABLE POR RIO VOLGA ENTRE PROPIEDAD PRIVADA Y LIMITE NORTE, RIO NIGER ENTRE PROPIEDAD PRIVADA Y LIMITE NORTE, RIO INDO ENTRE PROPIEDAD PRIVADA Y LIMITE NORTE Y POR RIO GUADIANA ENTRE PROPIEDAD PRIVADA Y LIMITE NORTE, EN LA COLONIA AMPLIACION VOLUNTAD Y TRABAJO 4.	AMPLIACION VOLUNTAD Y TRABAJO 4	373.00	ML	90
11	341-1		AYS	AGUA POTABLE	CONSTRUCCION	DIRECTA	CONSTRUCCION DE RED DE DISTRIBUCION DE AGUA POTABLE POR EJERCITO TRIGARANTE ENTRE JUAN ALDAMA Y MARIANO ABASOLO, POR MARIANO ABASOLO ENTRE EJERCITO TRIGARANTE E INDEPENDENCIA Y POR INDEPENDENCIA ENTRE JUAN ALDAMA Y MARIANO ABASOLO, EN LA COLONIA INSURGENTES.	INSURGENTES	366.50	ML	80
12	191-3	191-3	AYS	AGUA POTABLE	CONSTRUCCION	DIRECTA	CONSTRUCCION DE RED DE AGUA POTABLE POR JOSE MARIA CRUZ ENTRE CARRETERA NACIONAL Y LIMITE ORIENTE, EN LA COLONIA ALIJADORES.	ALIJADORES	479.00	ML	110
13	082-6		AYS	AGUA POTABLE	CONSTRUCCION	DIRECTA	CONSTRUCCION DE RED DE DISTRIBUCION DE AGUA POTABLE POR CALLE ALFA O CAMPOSANTO ENTRE RIO BRAVO Y KUWAIT, POR KUWAIT ENTRE ALFA O CAMPOSANTO Y ROMBO, POR PROLONGACION CAMPOSANTO ENTRE KUWAIT Y AVENIDA SIN NOMBRE, POR TRAPECIO ENTRE KUWAIT Y AVENIDA SIN NOMBRE, POR ROMBO ENTRE KUWAIT Y AVENIDA SIN NOMBRE Y POR AVENIDA SIN NOMBRE ENTRE PROLONGACION CAMPOSANTO Y ROMBO, EN LA COLONIA CAMPESTRE MEDIA LUNA.	CAMPESTRE MEDIA LUNA	1,346.00	ML	280
14	340-7		AYS	AGUA POTABLE	CONSTRUCCION	DIRECTA	CONSTRUCCION DE RED DE DISTRIBUCION DE AGUA POTABLE POR EJERCITO TRIGARANTE ENTRE JUAN ALDAMA Y LOMA DEL BAJIO, POR LOMA DEL BAJIO ENTRE EJERCITO TRIGARANTE Y LOMA PEQUEÑA, POR LOMA PEQUEÑA ENTRE LOMA DEL BAJIO Y MARIANO ABASOLO, POR MARIANO ABASOLO ENTRE LOMA PEQUEÑA E INDEPENDENCIA Y POR INDEPENDENCIA ENTRE MARIANO ABASOLO Y JUAN ALDAMA, EN LA COLONIA LOMAS DEL ROSARIO.	LOMAS DEL ROSARIO	491.00	ML	250

15	257-4		AYS	AGUA POTABLE	CONSTRUCCION	DIRECTA	CONSTRUCCION DE RED DE DISTRIBUCION DE AGUA POTABLE POR RICARDO CASTRO HERRERA ENTRE MARIA GREVER Y FRANCISCO GABILONDO SOLER, POR FRANCISCO GABILONDO SOLER ENTRE RICARDO CASTRO HERRERA Y GRAN CALZADA, POR GRAN CALZADA ENTRE FRANCISCO GABILONDO SOLER Y TENIENTE CORONEL ROBERTO AGUILAR RUBI (CALLE 7), POR FELIPE VILLANUEVA GUTIERREZ ENTRE MARIA GREVER Y TENIENTE CORONEL ROBERTO AGUILAR RUBI (CALLE 7), POR VICENTE GONZALEZ SANTIANEZ ENTRE GRAN CALZADA Y FELIPE VILLANUEVA GUTIERREZ, POR CAPITAN JUAN MIGUEL ZOZAYA ENTRE GRAN CALZADA Y FELIPE VILLANUEVA GUTIERREZ, POR TENIENTE CORONEL FRANCISCO DE ECHEGARAY ENTRE GRAN CALZADA Y FELIPE VILLANUEVA GUTIERREZ, POR TENIENTE CORONEL MANUEL IGNACIO DE ESCANDON ENTRE GRAN CALZADA Y FELIPE VILLANUEVA GUTIERREZ, POR TENIENTE CORONEL JOSE ANTONIO FLORES ENTRE GRAN CALZADA Y AVENIDA ARLIN Y POR TENIENTE CORONEL ROBERTO AGUILAR RUBI (CALLE 7) ENTRE GRAN CALZADA Y FELIPE VILLANUEVA GUTIERREZ, EN LA COLONIA ARLIN.	ARLIN	<b>2,148.00</b>	ML	350
16	262-5		AYS	AGUA POTABLE	CONSTRUCCION	DIRECTA	CONSTRUCCION DE RED DE AGUA POTABLE POR HACIENDA LA CONCORDIA ENTRE HACIENDA CHINAMECA Y HACIENDA LA ESCONDIDA, POR HACIENDA LA ESCONDIDA ENTRE HACIENDA LA CONCORDIA Y JOSE F. BROSING, POR HACIENDA SANTA MARIA ENTRE HACIENDA LA ESCONDIDA Y LIMITE PONIENTE, POR HACIENDA LA SAUTENA ENTRE HACIENDA LA ESCONDIDA Y LIMITE PONIENTE Y POR JOSE F. BROSING ENTRE HACIENDA LA ESCONDIDA Y LIMITE PONIENTE, EN LA COLONIA LOS CARMONA.	LOS CARMONA	<b>557.00</b>	ML	60
17	N/A	N/A	AYS	DRENAJE SANITARIO	CONSTRUCCION	DIRECTA	CONSTRUCCION DE RED DE DRENAJE SANITARIO POR BLVD CARLOS CANSECO GONZALEZ ENTRE PRIVADA MANUEL ADAME GARZA (MUSAS) Y PENELOPE OLIMPICOS (URANO) ; POR PENELOPE OLIMPICOS (URANO) ENTRE BLVD CARLOS CANSECO GONZALEZ Y SIRIA Y POR PROLONGACION SIRIA ENTRE PENELOPE OLIMPICOS (URANO) Y LIMITE NORTE, EN LA COLONIA LOS ARTISTAS II.	ARTISTAS II	<b>1,222.00</b>	ML	105

18	259-3		AYS	DRENAJE SANITARIO	CONSTRUCCION	DIRECTA	CONSTRUCCION DE RED DE DRENAJE SANITARIO POR GEOLOGOS ENTRE TOREROS Y PROLONGACION TORRES, POR PROLONGACION TORRES ENTRE GEOLOGOS Y PROLONGACION GEOLOGOS, POR PROLONGACION GEOLOGOS ENTRE PROLONGACION TORRES Y LIMITE PONIENTE, POR PROFESORES ENTRE GEOLOGOS Y DENTISTAS Y POR DENTISTAS ENTRE PROFESORES Y LIMITE ORIENTE, EN LA COLONIA ANEXO SOLIDARIDAD.	ANEXO COL SOLIDARIDAD	<b>339.00</b>	ML	60
19	242-8	242-8	AYS	DRENAJE SANITARIO	CONSTRUCCION	DIRECTA	CONSTRUCCION DE RED DE DRENAJE SANITARIO POR PRIVADA ARTICULO 21 ENTRE ARTICULO 123 Y LIMITE SUR, EN LA COLONIA CONSTITUCIONAL.	CONSTITUCIONAL	<b>121.00</b>	ML	35
20	279-0	279-0	AYS	DRENAJE SANITARIO	CONSTRUCCION	DIRECTA	CONSTRUCCION DE RED DE DRENAJE SANITARIO PRIMERA ETAPA POR EDUARDO GUZMAN ENTRE ROMA Y ANALOGA, POR RIO MISISSIPPI ENTRE ROMA Y ANALOGA, POR RIO DE LAS NUECES ENTRE ROMA Y ANALOGA Y POR ANALOGA ENTRE EDUARDO GUZMAN Y RIO LOIRA, EN LA COLONIA 1o DE ENERO.	1 DE ENERO	<b>983.00</b>	ML	400
21	230-5		AYS	DRENAJE SANITARIO	CONSTRUCCION	DIRECTA	CONSTRUCCION DE RED DE DRENAJE SANITARIO POR RIO VOLGA ENTRE PROPIEDAD PRIVADA Y LIMITE NORTE, RIO NIGER ENTRE PROPIEDAD PRIVADA Y LIMITE NORTE, RIO INDO ENTRE PROPIEDAD PRIVADA Y LIMITE NORTE Y POR RIO GUADIANA ENTRE PROPIEDAD PRIVADA Y LIMITE NORTE EN LA COLONIA AMPLIACION VOLUNTAD Y TRABAJO 4.	AMPLIACION VOLUNTAD Y TRABAJO 4	<b>358.00</b>	ML	90
22	340-7		AYS	DRENAJE SANITARIO	CONSTRUCCION	DIRECTA	CONSTRUCCION DE RED DE DRENAJE SANITARIO POR LOMA DEL BAJO ENTRE LOMA BELLA Y EJERCITO TRIGARANTE, EN LA COLONIA LOMAS DEL ROSARIO.	LOMAS DEL ROSARIO	<b>622.00</b>	ML	250
23	063-3	063-3	AYS	DRENAJE SANITARIO	CONSTRUCCION	DIRECTA	CONSTRUCCION DE RED DE DRENAJE SANITARIO POR CRISTOBAL VALDEZ ENTRE AVENIDA 1 Y AVENIDA 2, POR AVENIDA 2 ENTRE CRISTOBAL VALDEZ Y CALLE 2, POR AVENIDA 1 ENTRE CRISTOBAL VALDEZ Y CALLE 2 Y POR CALLE 2 ENTRE AVENIDA 1 Y AVENIDA 2, EN LA COLONIA LOS ALBAÑILES.	LOS ALBAÑILES	<b>293.50</b>	ML	45

24	342-6		AYS	DRENAJE SANITARIO	CONSTRUCCION	DIRECTA	CONSTRUCCION DE LA RED DE DRENAJE SANITARIO PARA EL COBAT NO. 18 Y LA SECUNDARIA NO. 11, EN LA COLONIA ORADEL.	ORADEL	<b>1,276.00</b>	ML	1654
25	341-1		AYS	DRENAJE SANITARIO	CONSTRUCCION	DIRECTA	COMPLEMENTACION DE LA RED DE DRENAJE SANITARIO POR ALHONDIGA DE GRANADITAS ENTRE JOSEFA ORTIZ DE DOMINGUEZ Y JUAN ALDAMA, POR GRITO DE DOLORES ENTRE MIGUEL HIDALGO Y COSTILLA Y JUAN ALDAMA, POR EL PIPILA ENTRE JOSEFA ORTIZ DE DOMINGUEZ Y LEONA VICARIO, POR INDEPENDENCIA ENTRE JOSEFA ORTIZ DE DOMINGUEZ E IGNACIO ALLENDE, POR INDEPENDENCIA ENTRE LEONA VICARIO Y JUAN ALDAMA, POR DOLORES HIDALGO ENTRE JOSEFA ORTIZ DE DOMINGUEZ E IGNACIO ALLENDE, POR DOLORES HIDALGO ENTRE LEONA VICARIO Y JUAN ALDAMA Y POR MARIANO ABASOLO ENTRE QUERETARO E INDEPENDENCIA, EN LA COLONIA INSURGENTES.	INSURGENTES	<b>844.00</b>	ML	250
26	277-1	277-1	AYS	DRENAJE SANITARIO	CONSTRUCCION	DIRECTA	COMPLEMENTACION DE LA RED DE DRENAJE SANITARIO POR LATERAL PONIENTE DEL SEGUNDO ANILLO PERIFERICO ENTRE ESTADOS UNIDOS Y HONDURAS, EN LA COLONIA NACIONES UNIDAS.	NACIONES UNIDAS	<b>261.17</b>	ML	120
27	262-5		AYS	DRENAJE SANITARIO	CONSTRUCCION	DIRECTA	CONSTRUCCION DE RED DE DRENAJE SANITARIO POR HACIENDA LA CONCORDIA ENTRE POZO DE VISITA No 1 Y POZO DE VISITA No 2, POR HACIENDA LA ESCONDIDA ENTRE HACIENDA LA CONCORDIA Y JOSE F. BROSING, POR HACIENDA SANTA MARIA ENTRE HACIENDA LA ESCONDIDA Y LIMITE PONIENTE, POR HACIENDA LA SAUTENA ENTRE HACIENDA LA ESCONDIDA Y LIMITE PONIENTE, EN LA COLONIA LOS CARMONA.	LOS CARMONA	<b>397.00</b>	ML	60
28	N/A	N/A	AYS	DRENAJE SANITARIO	REHABILITACION	COMPLEMENTARIA	SUMINISTRO E INSTALACION DE BOMBA SUMERGIBLE DE 600 LPS @ 25 MCA Y MOTOR DE 325 HP, 3 FASES, 460 V, 715 RPM PARA EL CARCAMO DE LA PLANTA INTERNACIONAL DE TRATAMIENTO DE AGUAS RESIDUALES. (SIMILAR O MEJOR EN CALIDAD Y SERVICIO A LA DEL MODELO CP 3531/866 DE LA MARCA FLYGT), UBICADA EN EL SURORIENTE DE LAS MARGENES DEL RIO BRAVO, CABECERA MUNICIPAL.	CABECERA MUNICIPAL	<b>1.00</b>	PZA	350,000


29	294-5	294-5	VIV	ELECTRIFICACION	CONSTRUCCION	DIRECTA	CONSTRUCCION DE LA TERCERA ETAPA DE ELECTRIFICACION POR TIN TAN ENTRE EULALIO GONZALEZ Y ADALBERTO MARTINEZ, POR JAVIER SOLIS ENTRE LOLA BELTRAN Y ADALBERTO MARTINEZ , POR ADALBERTO MARTINEZ ENTRE JAVIER SOLIS Y LATERAL SEGUNDO ANILLO PERIFERICO Y POR MARIO MORENO ENTRE ADALBERTO MARTINEZ Y LOLA BELTRAN , COLONIA LOS ARTISTAS.	LOS ARTISTAS	<b>496.00</b>	ML	128
30	294-5	294-5	VIV	ELECTRIFICACION	CONSTRUCCION	DIRECTA	CONSTRUCCION DE LA RED DE ELECTRIFICACION POR JORGE NEGRETE ENTRE ADALBERTO MARTINEZ Y OTHON CHAVEZ AGUILAR Y POR JOSE ALFREDO JIMENEZ ENTRE OTHON CHAVEZ AGUILAR Y LIMITE SUR, EN LA COLONIA PRADERAS DEL MEZQUITAL.	PRADERAS DEL MEZQUITAL	<b>490.00</b>	ML	100
31	259-3		VIV	ELECTRIFICACION	CONSTRUCCION	DIRECTA	CONSTRUCCION DE LA RED DE ELECTRIFICACION POR CARLOS OZUNA ENTRE 2 DE ABRIL Y CORAS, CORAS ENTRE CARLOS OZUNA Y AVENIDA FELIPE ANGELES, PROLONGACION CORAS ENTRE AVENIDA FELIPE ANGELES Y GRAL EULALIO GUTIERREZ, AVENIDA FELIPE ANGELES ENTRE PROLONGACION CORAS Y RIO COLORADO Y POR RIO COLORADO ENTRE AVENIDA FELIPE ANGELES Y GRAL. EULALIO GUTIERREZ. COLONIA LOS GARZA, ANEXO LOS GARZA Y FRANCISCO GARZA C.	LOS GARZA, ANEXO LOS GRAZA Y FRANCISCO GARZA C.	<b>465.00</b>	ML	75
32	259-3		VIV	ELECTRIFICACION	CONSTRUCCION	DIRECTA	CONSTRUCCION DE LA RED DE ELECTRIFICACION POR GANADEROS ENTRE (ULTIMO POSTE CFE) LICENCIADOS Y GEOLOGOS, POR GEOLOGOS ENTRE GANADEROS Y PROL TORRES, POR PROL TORRES ENTRE GEOLOGOS Y PROL GEOLOGOS, POR PROL GEOLOGOS ENTRE PROL TORRES Y LIMITE PONIENTE, COLONIA AMPLIACION SOLIDARIDAD.	AMPLIACION SOLIDARIDAD	<b>520.00</b>	ML	60
33	277-1	277-1	VIV	ELECTRIFICACION	CONSTRUCCION	DIRECTA	CONSTRUCCION DE LA TERCERA ETAPA DE ELECTRIFICACION POR CALLE BULGARIA ENTRE COREA Y ESTADOS UNIDOS, POR CALLE ESTADOS UNIDOS ENTRE FRANCIA Y SEGUNDO ANILLO PERIFERICO, POR BRASIL ENTRE ITALIA Y DIPLOMA Y POR AVENIDA PANAMA ENTRE ESTADOS UNIDOS Y DIPLOMA, COLONIA NACIONES UNIDAS.	NACIONES UNIDAS	<b>490.00</b>	ML	135

34	242-8	242-8	VIV	ELECTRIFICACION	CONSTRUCCION	DIRECTA	CONSTRUCCION DE LA RED DE ELECTRIFICACION EN LA PRIV ARTICULO 21 ENTRE ARTICULO 123 Y LIMITE SUR, EN LA COLONIA CONSTITUCIONAL.	CONSTITUCIO NAL	<b>40.00</b>	ML	35
35	279-0	279-0	VIV	ELECTRIFICACION	CONSTRUCCION	DIRECTA	CONSTRUCCION DE LA PRIMERA ETAPA DE ELECTRIFICACION POR LA CALLE ANALOGA ENTRE RIO LIORA Y AVENIDA EDUARDO GUZMAN, POR AVENIDA RIO DE LAS NUECES ENTRE ANALOGA Y ROMA, POR AVENIDA RIO MISISIPI ENTRE ANALOGA Y ROMA Y POR AVENIDA EDUARDO GUZMAN ENTRE ANALOGA Y ROMA, EN LA COLONIA 1 DE ENERO	1 DE ENERO	<b>852.00</b>	ML	400
36	230-5		VIV	ELECTRIFICACION	CONSTRUCCION	DIRECTA	CONSTRUCCION DE LA PRIMERA ETAPA DE ELECTRIFICACION POR RIO GUADIANA ENTRE PROPIEDAD PRIVADA Y LIMITE NORTE, POR RIO INDO ENTRE PROPIEDAD PRIVADA Y LIMITE NORTE, POR RIO NIGER ENTRE PROPIEDAD PRIVADA Y LIMITE NORTE Y RIO VOLGA ENTRE PROPIEDAD PRIVADA Y LIMITE NORTE, EN LA COLONIA AMPLIACION VOLUNTAD Y TRABAJO 4	AMPLIACION VOLUNTAD Y TRABAJO 4	<b>290.00</b>	ML	90
37	267-8	267-8	VIV	ELECTRIFICACION	CONSTRUCCION	DIRECTA	CONSTRUCCION DE LA RED DE ELECTRIFICACION POR AVENIDA 2 ENTRE CALLE 1 Y ADOLFO SALINAS, POR CALLE 1 ENTRE AVENIDA 2 Y AVENIDA 3, POR CALLE 2 ENTRE AVENIDA 1 Y AVENIDA 2 Y POR AVENIDA 1 ENTRE CALLE 1 Y CALLE 2, EN LA COLONIA SANTIAGO M BELDEN.	SANTIAGO M BELDEN	<b>360.00</b>	ML	170
38	270-A		VIV	ELECTRIFICACION	CONSTRUCCION	DIRECTA	CONSTRUCCION DE LA RED DE ELECTRIFICACION POR SATELITE ENTRE COSMOS Y PROLONGACION LAGO DE XOCHIMILCO Y PROLONGACION LAGO DE XOCHIMILCO ENTRE SATELITE Y MINERVA, COLONIA VILLAS DEL SOL.	VILLAS DEL SOL	<b>340.00</b>	ML	60
39	262-5		VIV	ELECTRIFICACION	CONSTRUCCION	DIRECTA	CONSTRUCCION DE LA RED DE ELECTRIFICACION POR HACIENDA LA ESCONDIDA ENTRE HACIENDA LA CONCORDIA Y LIMITE NORTE, POR HACIENDA LA SAUTENA ENTRE HACIENDA LA ESCONDIDA Y LIMITE PONIENTE, POR HACIENDA SANTA MARIA ENTRE HACIENDA LA ESCONDIDA Y LIMITE PONIENTE Y POR HACIENDA SAN CARLOS ENTRE HACIENDA LA ESCONDIDA Y LIMITE PONIENTE , EN LA COLONIA LOS CARMONA.	LOS CARMONA	<b>335.00</b>	ML	85





40	257-4		VIV	ELECTRIFICACION	CONSTRUCCION	DIRECTA	CONSTRUCCION DE LA RED DE ELECTRIFICACION POR FELIPE VILLANUEVA GUTIERREZ ENTRE FRANCISCO GAVILONDO SOLER Y CALLE TENIENTE CORONEL JOSE ANTONIO FLORES, POR VICENTE GONZALEZ SANTIANES ENTRE FELIPE VILLANUEVA GUTIERREZ Y GRAN CALZADA, POR CAPITAN JUAN MIGUEL ZOZAYA ENTRE FELIPE VILLANUEVA GUTIERREZ Y GRAN CALZADA, POR TENIENTE CORONEL FRANCISCO DE ECHEGARAY ENTRE FELIPE VILLANUEVA GUTIERREZ Y GRAN CALZADA, POR TENIENTE CORONEL MANUEL IGNACIO DE ESCANDON ENTRE FELIPE VILLANUEVA GUTIERREZ Y GRAN CALZADA, POR TENIENTE CORONEL JOSE ANTONIO FLORES ENTRE FELIPE VILLANUEVA GUTIERREZ Y GRAN CALZADA, POR AVENIDA ARLIN ENTRE TENIENTE CORONEL JOSE ANTONIO FLORES Y CALLE 7, POR CALLE 7 ENTRE AVENIDA ARLIN Y GRAN CALZADA, EN LA COLONIA ARLIN.	ARLIN	1,415.00	ML	170
41	230-5		VIV	ELECTRIFICACION	CONSTRUCCION	DIRECTA	CONSTRUCCION DE LA RED DE ELECTRIFICACION POR LA CALLE BLVD MANO CON MANO ENTRE PROPIEDAD PRIVADA Y LIMITE NORTE COLONIA AMPLIACION VOLUNTAD Y TRABAJO 4	AMPLIACION VOLUNTAD Y TRABAJO 4	80.00	ML	20


**PRESIDENTE MUNICIPAL**  
  
**LIC. RAFAEL PEDRAZA DOMINGUEZ**

**SEGUNDO SÍNDICO MUNICIPAL**  
  
**LIC. GUSTAVO ADOLFO MONDRAGÓN BOLADO**

**SECRETARIO DE OBRAS PÚBLICAS,  
DESARROLLO URBANO Y MEDIO AMBIENTE**  
  
**ING. RUBÉN GERARDO RAMOS GARCÍA**

**TESORERO MUNICIPAL**  
  
**C.P.C. DANIEL TIJERINA VALDÉZ**

**SECRETARIO DE BIENESTAR SOCIAL**  
  
**C.P. ANUAR KASSIM TERÁN**

**CONTRALOR MUNICIPAL**  
  
**DR. JOSÉ RAMÓN IBARRA FLORES**